

**ОБЩЕСТВО С ОГРАНИЧЕННОЙ ОТВЕТСТВЕННОСТЬЮ МНОГОПРОФИЛЬНАЯ КОМПАНИЯ**

# **«РЕСУРС»**

**ОГРН 1187456041211 ИНН/КПП 7453324197/745301001, р. сч. 40702810272000029835 в Челябинском отделении № 8597 ПАО Сбербанк, к. сч. 30101810700000000602 БИК 047501602  
Юр. адрес: 454080, г. Челябинск, пос. Мелькомбинат 2, уч. 1, 39-65, тел. 89049787133,  
mpkresurs@inbox.ru**

## **ПРОЕКТ МЕЖЕВАНИЯ КВАРТАЛА МНОГОКВАРТИРНЫХ ДОМОВ В С. ХОМУТИНИНО ПО УЛ.УРАЛЬСКАЯ В КАДАСТРОВОМ КВАРТАЛЕ 74:21:1001002**

**ПЛОЩАДЬЮ 2,16 ГА**

**Том 1**

**Основная (утверждаемая) часть проекта межевания территории**

**Раздел 2. Графическая часть**

ОБЩЕСТВО С ОГРАНИЧЕННОЙ ОТВЕТСТВЕННОСТЬЮ МНОГОПРОФИЛЬНАЯ КОМПАНИЯ

# **«РЕСУРС»**

ОГРН 1187456041211 ИНН/КПП 7453324197/745301001, р. сч. 40702810272000029835 в  
Челябинском отделении № 8597 ПАО Сбербанк, к. сч. 30101810700000000602 БИК 047501602  
Юр. адрес: 454080, г. Челябинск, пос. Мелькомбинат 2, уч. 1, 39-65, тел. 89049787133,  
mpkresurs@inbox.ru

## **ПРОЕКТ МЕЖЕВАНИЯ КВАРТАЛА МНОГОКВАРТИРНЫХ ДОМОВ В С. ХОМУТИНИНО ПО УЛ.УРАЛЬСКАЯ В КАДАСТРОВОМ КВАРТАЛЕ 74:21:1001002 ПЛОЩАДЬЮ 2,16 ГА**

**Том 1**

**Основная (утверждаемая) часть проекта межевания территории**

**Раздел 2. Графическая часть**

Заказчик: Администрация Увельского муниципального района

Директор

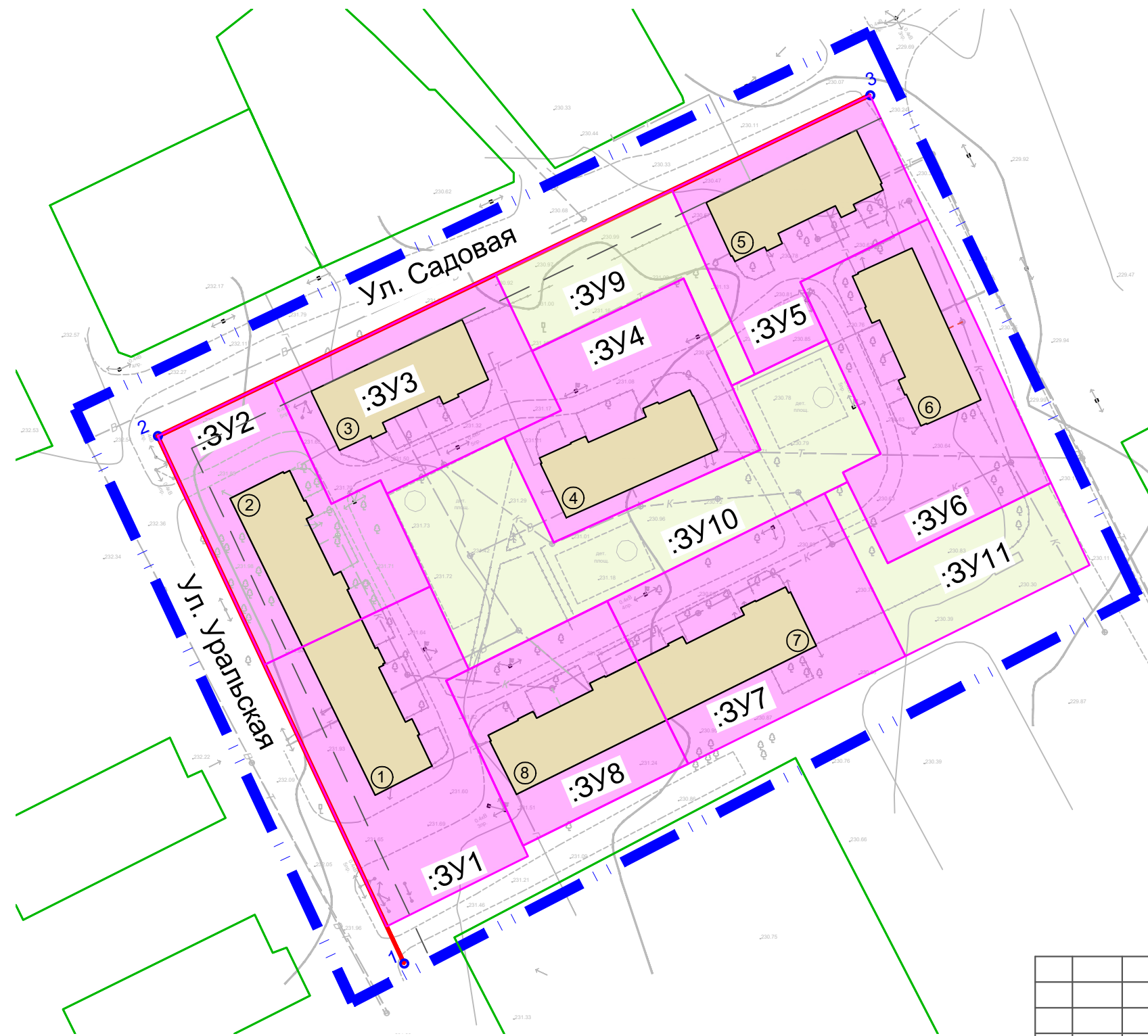


Е. П. Левашов





2020

# ПРОЕКТ МЕЖЕВАНИЯ КВАРТАЛА МНОГOKВАРТИРНЫХ ДОМОВ В С. ХОМУТИНИНО ПО УЛ. УРАЛЬСКАЯ В КАДАСТРОВОМ КВАРТАЛЕ 74:21:1001002 ПЛОЩАДЬЮ 2,16 ГА

Чертеж межевания территории



## УСЛОВНЫЕ ОБОЗНАЧЕНИЯ

-  Граница проекта межевания территории
-  Устанавливаемые красные линии
-  Линия застройки (отступ застройки от красной линии улицы)
-  Границы земельных участков, сведения о которых соответствуют сведениям из Единого государственного реестра недвижимости
-  Границы образуемых земельных участков
-  Границы образуемых земельных участков (территории общего пользования)
- Прочие:
-  :ЗУ1
-  1 • Условные номера поворотных точек красных линий
-  ① Условные номера существующих объектов капитального строительства

## КООРДИНАТЫ ХАРАКТЕРНЫХ ТОЧЕК УСТАНАВЛИВАЕМЫХ КРАСНЫХ ЛИНИЙ

№ точки	X	Y
1	537558.05	2326443.81
2	537661.20	2326395.64
3	537727.90	2326534.89

						<b>5R/20</b>			
						ПРОЕКТ МЕЖЕВАНИЯ КВАРТАЛА МНОГOKВАРТИРНЫХ ДОМОВ В С. ХОМУТИНИНО ПО УЛ. УРАЛЬСКАЯ В КАДАСТРОВОМ КВАРТАЛЕ 74:21:1001002 ПЛОЩАДЬЮ 2,16 ГА			
Изм.	№уч.	Лист	Недок.	Подпись	Дата	ОСНОВНАЯ ЧАСТЬ	Стадия	Лист	Листов
							ПМТ	1	2
						ЧЕРТЕЖ МЕЖЕВАНИЯ ТЕРРИТОРИИ М1:1000	<b>МПК "РЕСУРС"</b>		