ОБЩЕСТВО С ОГРАНИЧЕННОЙ ОТВЕТСТВЕННОСТЬЮ МНОГОПРОФИЛЬНАЯ КОМПАНИЯ

«РЕСУРС»

ОГРН 1187456041211 ИНН/КПП 7453324197/745301001, р. сч. 40702810272000029835 в Челябинском отделении № 8597 ПАО Сбербанк, к. сч. 30101810700000000602 БИК 047501602
Юр. адрес: 454080, г. Челябинск, пос. Мелькомбинат 2, уч. 1, 39-65, тел. 89049787133, mpkresurs@inbox.ru

ПРОЕКТ ПЛАНИРОВКИ И МЕЖЕВАНИЯ ТЕРРИТОРИИ В КАДАСТРОВОМ КВАРТАЛЕ 74:21:0701012, ОГРАНИЧЕННОМ УЛИЦАМИ САДОВАЯ, ШКОЛЬНАЯ, МИЧУРИНА В П. БЕРЕЗОВКА УВЕЛЬСКОГО МУНИЦИПАЛЬНОГО РАЙОНА, ПЛОЩАДЬЮ 2,7 ГА

ШИФР: 23R/21

Том 2

Материалы по обоснованию проекта планировки территории

Раздел 2

Графическая часть

2021

ОБЩЕСТВО С ОГРАНИЧЕННОЙ ОТВЕТСТВЕННОСТЬЮ МНОГОПРОФИЛЬНАЯ КОМПАНИЯ

«РЕСУРС»

ОГРН 1187456041211 ИНН/КПП 7453324197/745301001, р. сч. 40702810272000029835 в Челябинском отделении № 8597 ПАО Сбербанк, к. сч. 30101810700000000602 БИК 047501602

Юр. адрес: 454080, г. Челябинск, пос. Мелькомбинат 2, уч. 1, 39-65, тел. 89049787133, mpkresurs@inbox.ru

ПРОЕКТ ПЛАНИРОВКИ И МЕЖЕВАНИЯ ТЕРРИТОРИИ В КАДАСТРОВОМ КВАРТАЛЕ 74:21:0701012, ОГРАНИЧЕННОМ УЛИЦАМИ САДОВАЯ, ШКОЛЬНАЯ, МИЧУРИНА В П. БЕРЕЗОВКА УВЕЛЬСКОГО МУНИЦИПАЛЬНОГО РАЙОНА, ПЛОЩАДЬЮ 2,7 ГА

ШИФР: 23R/21

Том 2

Материалы по обоснованию проекта планировки территории

Раздел 2

Заказчик: Аглиулина Елена Маратовна

Директор _____ Е. П. Левашов

2021

ПРОЕКТ ПЛАНИРОВКИ И МЕЖЕВАНИЯ ТЕРРИТОРИИ В КАДАСТРОВОМ КВАРТАЛЕ 74:21:0701012, ОГРАНИЧЕННОМ УЛИЦАМИ САДОВАЯ, ШКОЛЬНАЯ, МИЧУРИНА В П. БЕРЕЗОВКА УВЕЛЬСКОГО МУНИЦИПАЛЬНОГО РАЙОНА, ПЛОЩАДЬЮ 2,7 ГА

КАРТА (ФРАГМЕНТ КАРТЫ) ПЛАНИРОВОЧНОЙ СТРУКТУРЫ ТЕРРИТОРИИ МУНИЦИПАЛЬНОГО ОБРАЗОВАНИЯ С ОТОБРАЖЕНИЕМ ГРАНИЦ ЭЛЕМЕНТОВ ПЛАНИРОВОЧНОЙ СТРУКТУРЫ

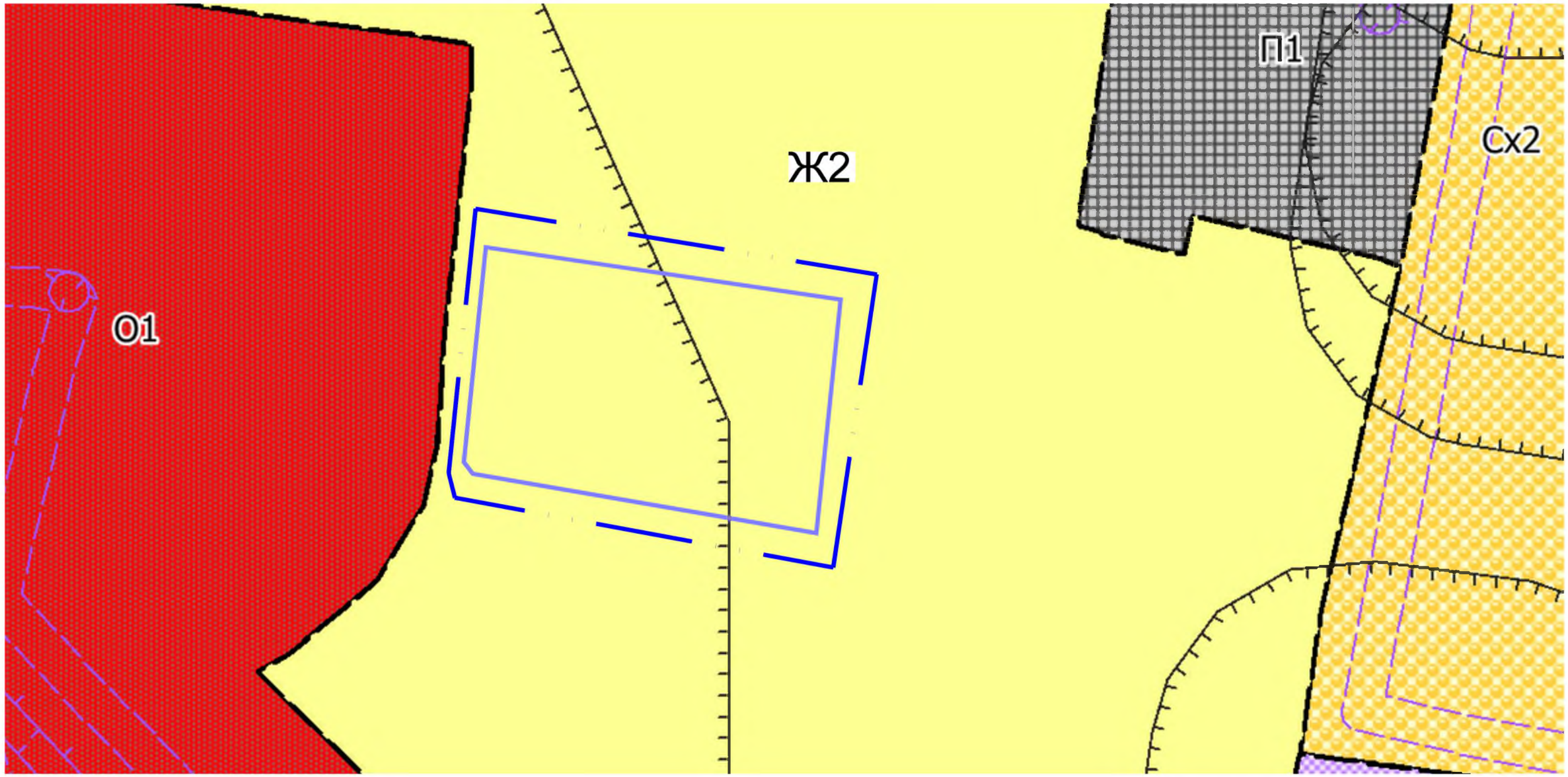

УСЛОВНЫЕ ОБОЗНАЧЕНИЯ

Граница территории, в отношении которой разработан проект планировки

Границы элемента планировочной структуры

Изм.	№уч.	Лист	№док.	Подпись	Дата
ГИП		Левашова Д.С.			
Разработал		Федякова А.А.			

23R/21

ПРОЕКТ ПЛАНИРОВКИ И МЕЖЕВАНИЯ ТЕРРИТОРИИ В КАДАСТРОВОМ КВАРТАЛЕ 74:21:0701012, ОГРАНИЧЕННОМ УЛИЦАМИ САДОВАЯ, ШКОЛЬНАЯ, МИЧУРИНА В П. БЕРЕЗОВКА УВЕЛЬСКОГО МУНИЦИПАЛЬНОГО РАЙОНА, ПЛОЩАДЬЮ 2,7 ГА

МАТЕРИАЛЫ ПО ОБОСНОВАНИЮ

Стадия	Лист	Листов
ППТ	1	4

КАРТА (ФРАГМЕНТ КАРТЫ) ПЛАНИРОВОЧНОЙ СТРУКТУРЫ ТЕРРИТОРИИ МУНИЦИПАЛЬНОГО ОБРАЗОВАНИЯ С ОТОБРАЖЕНИЕМ ГРАНИЦ ЭЛЕМЕНТОВ ПЛАНИРОВОЧНОЙ СТРУКТУРЫ
М1:10 000

МПК "РЕСУРС"

Формат А3

ПРОЕКТ ПЛАНИРОВКИ И МЕЖЕВАНИЯ ТЕРРИТОРИИ В КАДАСТРОВОМ КВАРТАЛЕ 74:21:0701012, ОГРАНИЧЕННОМ УЛИЦАМИ САДОВАЯ, ШКОЛЬНАЯ, МИЧУРИНА В П. БЕРЕЗОВКА УВЕЛЬСКОГО МУНИЦИПАЛЬНОГО РАЙОНА, ПЛОЩАДЬЮ 2,7 ГА

СХЕМА ОРГАНИЗАЦИИ ДВИЖЕНИЯ ТРАНСПОРТА И ПЕШЕХОДОВ, СХЕМА ОРГАНИЗАЦИИ УЛИЧНО-ДОРОЖНОЙ СЕТИ

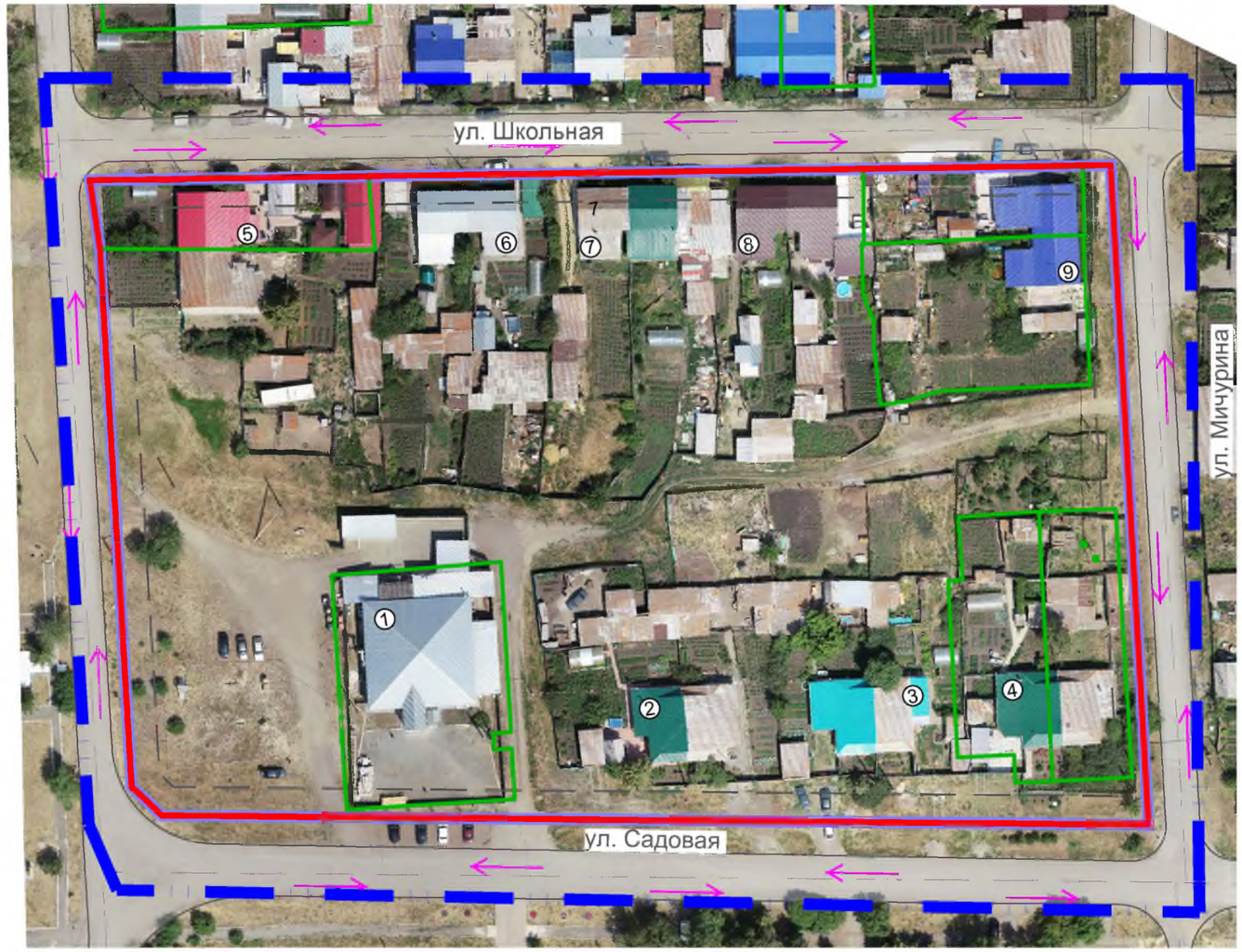

УСЛОВНЫЕ ОБОЗНАЧЕНИЯ

- Граница территории, в отношении которой разработан проект планировки
- Устанавливаемые красные линии
- Линия отступа от красных линий в целях определения мест допустимого размещения зданий,строений, сооружений
- Границы элемента планировочной структуры
- Границы земельных участков, сведения о которых соответствуют сведениям из Единого государственного реестра недвижимости
- Существующие дороги
- Направление движения автотранспорта

ЭКСПЛИКАЦИЯ ЗДАНИЙ И СООРУЖЕНИЙ

№	Наименование объектов капитального строительства	Примечание
1	Магазин	сущ.
2-9	Многоквартирный жилой дом	сущ.

Изм.	№уч.	Лист	№док.	Подпись	Дата
ГИП		Левашова Д.С.			
Разработал		Федякова А.А.			

23R/21

ПРОЕКТ ПЛАНИРОВКИ И МЕЖЕВАНИЯ ТЕРРИТОРИИ В КАДАСТРОВОМ КВАРТАЛЕ 74:21:0701012, ОГРАНИЧЕННОМ УЛИЦАМИ САДОВАЯ, ШКОЛЬНАЯ, МИЧУРИНА В П. БЕРЕЗОВКА УВЕЛЬСКОГО МУНИЦИПАЛЬНОГО РАЙОНА, ПЛОЩАДЬЮ 2,7 ГА

МАТЕРИАЛЫ ПО ОБОСНОВАНИЮ

Стадия	Лист	Листов
ППТ	2	4

СХЕМА ОРГАНИЗАЦИИ ДВИЖЕНИЯ ТРАНСПОРТА И ПЕШЕХОДОВ, СХЕМА ОРГАНИЗАЦИИ УЛИЧНО-ДОРОЖНОЙ СЕТИ М1:1000

МПК "РЕСУРС"

Формат А3

ПРОЕКТ ПЛАНИРОВКИ И МЕЖЕВАНИЯ ТЕРРИТОРИИ В КАДАСТРОВОМ КВАРТАЛЕ 74:21:0701012, ОГРАНИЧЕННОМ УЛИЦАМИ САДОВАЯ, ШКОЛЬНАЯ, МИЧУРИНА В П. БЕРЕЗОВКА УВЕЛЬСКОГО МУНИЦИПАЛЬНОГО РАЙОНА, ПЛОЩАДЬЮ 2,7 ГА

СХЕМА ГРАНИЦ ЗОН С ОСОБЫМИ УСЛОВИЯМИ ИСПОЛЬЗОВАНИЯ ТЕРРИТОРИЙ. СХЕМА ГРАНИЦ ТЕРРИТОРИЙ ОБЪЕКТОВ КУЛЬТУРНОГО НАСЛЕДИЯ

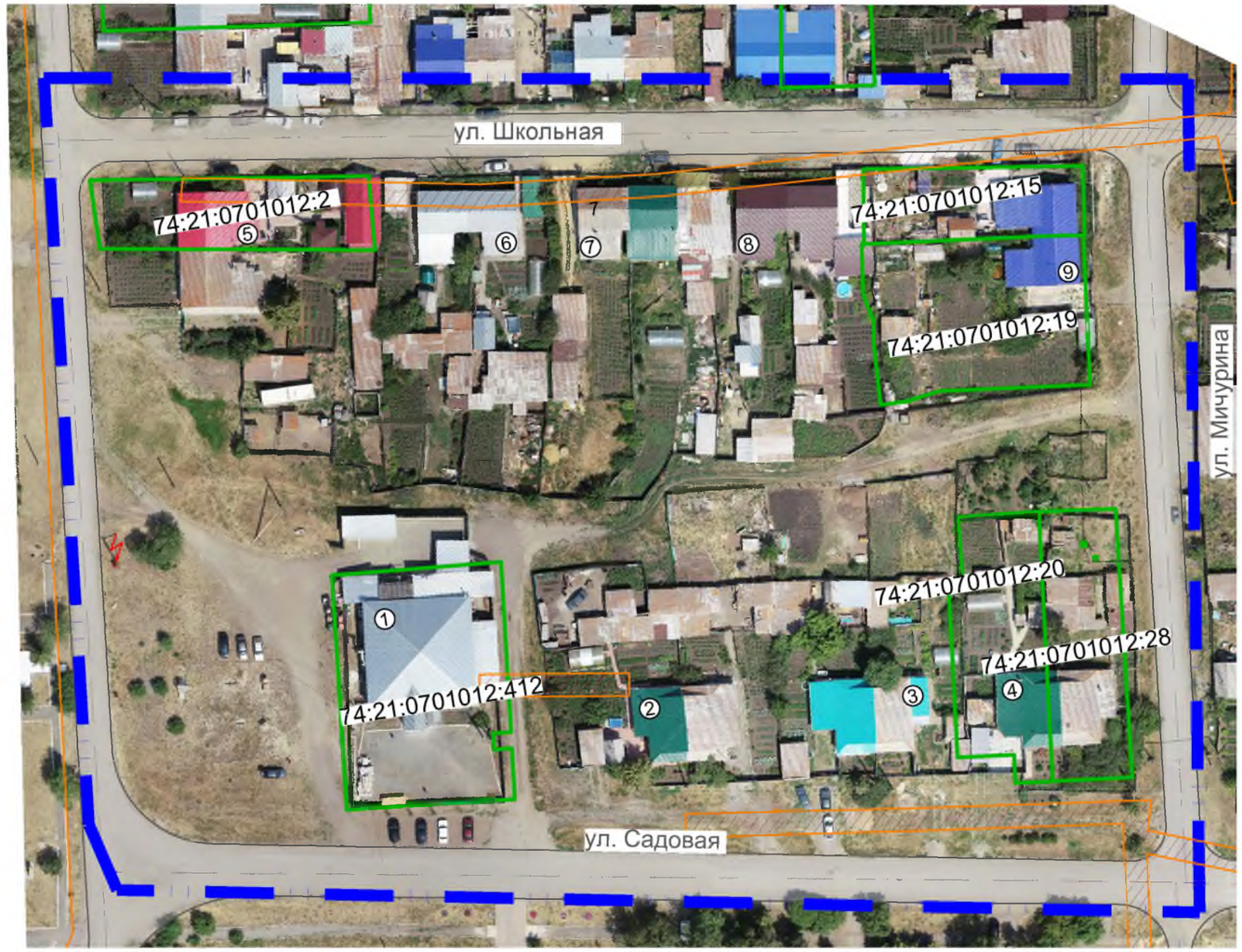

УСЛОВНЫЕ ОБОЗНАЧЕНИЯ

Граница территории, в отношении которой разработан проект планировки

Границы земельных участков, сведения о которых соответствуют сведениям из Единого государственного реестра недвижимости

① Условные номера домов на плане

Охранная зона сооружения - газоснабжение нежилого здания - магазина по ул Садовая №2"А" в п. Березовка Увельского района Челябинской области

Охранная зона линии электропередач 0.4кВ село Березовка, инв. 040021300489Г

74:21:0701012:2 Кадастровые номера земельных участков, сведения о которых соответствуют сведениям из Единого государственного реестра недвижимости

ЭКСПЛИКАЦИЯ ЗДАНИЙ И СООРУЖЕНИЙ

№	Наименование объектов капитального строительства	Примечание
1	Магазин	сущ.
2-9	Многоквартирный жилой дом	сущ.

Примечание:

1. В границах проекта планировки территории отсутствуют границы особо охраняемых природных территорий.
2. В границах проекта планировки территории отсутствуют границы территории объектов культурного наследия.

Изм.	№уч.	Лист	№док.	Подпись	Дата
ГИП		Левашова Д.С.			
Разработал		Федякова А.А.			

23R/21

ПРОЕКТ ПЛАНИРОВКИ И МЕЖЕВАНИЯ ТЕРРИТОРИИ В КАДАСТРОВОМ КВАРТАЛЕ 74:21:0701012, ОГРАНИЧЕННОМ УЛИЦАМИ САДОВАЯ, ШКОЛЬНАЯ, МИЧУРИНА В П. БЕРЕЗОВКА УВЕЛЬСКОГО МУНИЦИПАЛЬНОГО РАЙОНА, ПЛОЩАДЬЮ 2,7 ГА

МАТЕРИАЛЫ ПО ОБОСНОВАНИЮ

Стадия	Лист	Листов
ППТ	3	4

СХЕМА ГРАНИЦ ЗОН С ОСОБЫМИ УСЛОВИЯМИ ИСПОЛЬЗОВАНИЯ ТЕРРИТОРИЙ. СХЕМА ГРАНИЦ ТЕРРИТОРИЙ ОБЪЕКТОВ КУЛЬТУРНОГО НАСЛЕДИЯ М1:1000

МПК "РЕСУРС"

Формат А3

ПРОЕКТ ПЛАНИРОВКИ И МЕЖЕВАНИЯ ТЕРРИТОРИИ В КАДАСТРОВОМ КВАРТАЛЕ 74:21:0701012, ОГРАНИЧЕННОМ УЛИЦАМИ САДОВАЯ, ШКОЛЬНАЯ, МИЧУРИНА В П. БЕРЕЗОВКА УВЕЛЬСКОГО МУНИЦИПАЛЬНОГО РАЙОНА, ПЛОЩАДЬЮ 2,7 ГА

СХЕМА, ОТОБРАЖАЮЩАЯ МЕСТОПОЛОЖЕНИЕ СУЩЕСТВУЮЩИХ ОБЪЕКТОВ КАПИТАЛЬНОГО СТРОИТЕЛЬСТВА

УСЛОВНЫЕ ОБОЗНАЧЕНИЯ

Граница территории, в отношении которой разработан проект планировки

Границы земельных участков, сведения о которых соответствуют сведениям из Единого государственного реестра недвижимости

① Условные номера домов на плане

74:21:0701012:2 Кадастровые номера земельных участков, сведения о которых соответствуют сведениям из Единого государственного реестра недвижимости

ЭКСПЛИКАЦИЯ ЗДАНИЙ И СООРУЖЕНИЙ

№	Наименование объектов капитального строительства	Примечание
1	Магазин	сущ.
2-9	Многоквартирный жилой дом	сущ.

Изм.	№уч.	Лист	№док.	Подпись	Дата
ГИП		Левашова Д.С.			
Разработал		Федякова А.А.			

23R/21

ПРОЕКТ ПЛАНИРОВКИ И МЕЖЕВАНИЯ ТЕРРИТОРИИ В КАДАСТРОВОМ КВАРТАЛЕ 74:21:0701012, ОГРАНИЧЕННОМ УЛИЦАМИ САДОВАЯ, ШКОЛЬНАЯ, МИЧУРИНА В П. БЕРЕЗОВКА УВЕЛЬСКОГО МУНИЦИПАЛЬНОГО РАЙОНА, ПЛОЩАДЬЮ 2,7 ГА

МАТЕРИАЛЫ ПО ОБОСНОВАНИЮ

Стадия	Лист	Листов
ППТ	4	4

СХЕМА, ОТОБРАЖАЮЩАЯ МЕСТОПОЛОЖЕНИЕ СУЩЕСТВУЮЩИХ ОБЪЕКТОВ КАПИТАЛЬНОГО СТРОИТЕЛЬСТВА М1:1000

МПК "РЕСУРС"

Формат А3