

ОБЩЕСТВО С ОГРАНИЧЕННОЙ ОТВЕТСТВЕННОСТЬЮ МНОГОПРОФИЛЬНАЯ КОМПАНИЯ

«РЕСУРС»

**ОГРН 1187456041211 ИНН/КПП 7453324197/745301001, р. сч. 40702810272000029835 в
Челябинском отделении № 8597 ПАО Сбербанк, к. сч. 30101810700000000602 БИК 047501602
Юр. адрес: 454080, г. Челябинск, пос. Мелькомбинат 2, уч. 1, 39-65, тел. 89049787133,
mpkresurs@inbox.ru**

ПРОЕКТ ПЛАНИРОВКИ И МЕЖЕВАНИЯ ТЕРРИТОРИИ ПЛОЩАДЬЮ 1,77 ГА ДЛЯ РАЗМЕЩЕНИЯ СКВЕРА ПО УЛ. ЧАПАЕВА В П. УВЕЛЬСКИЙ МУНИЦИПАЛЬНОГО РАЙОНА ЧЕЛЯБИНСКОЙ ОБЛАСТИ

ШИФР: 28R/20

Проект межевания территории

Том 3

Основная часть

Графическая часть

ОБЩЕСТВО С ОГРАНИЧЕННОЙ ОТВЕТСТВЕННОСТЬЮ МНОГОПРОФИЛЬНАЯ КОМПАНИЯ

«РЕСУРС»

ОГРН 1187456041211 ИНН/КПП 7453324197/745301001, р. сч. 40702810272000029835 в
Челябинском отделении № 8597 ПАО Сбербанк, к. сч. 30101810700000000602 БИК 047501602
Юр. адрес: 454080, г. Челябинск, пос. Мелькомбинат 2, уч. 1, 39-65, тел. 89049787133,
mpkresurs@inbox.ru

ПРОЕКТ ПЛАНИРОВКИ И МЕЖЕВАНИЯ ТЕРРИТОРИИ ПЛОЩАДЬЮ 1,77 ГА ДЛЯ РАЗМЕЩЕНИЯ СКВЕРА ПО УЛ. ЧАПАЕВА В П. УВЕЛЬСКИЙ МУНИЦИПАЛЬНОГО РАЙОНА ЧЕЛЯБИНСКОЙ ОБЛАСТИ

ШИФР: 28R/20

Проект межевания территории

Том 3

Основная часть

Графическая часть

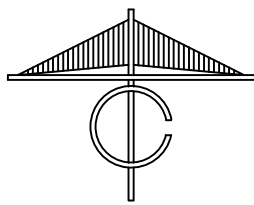
Заказчик: Администрация Увельского муниципального района

Директор

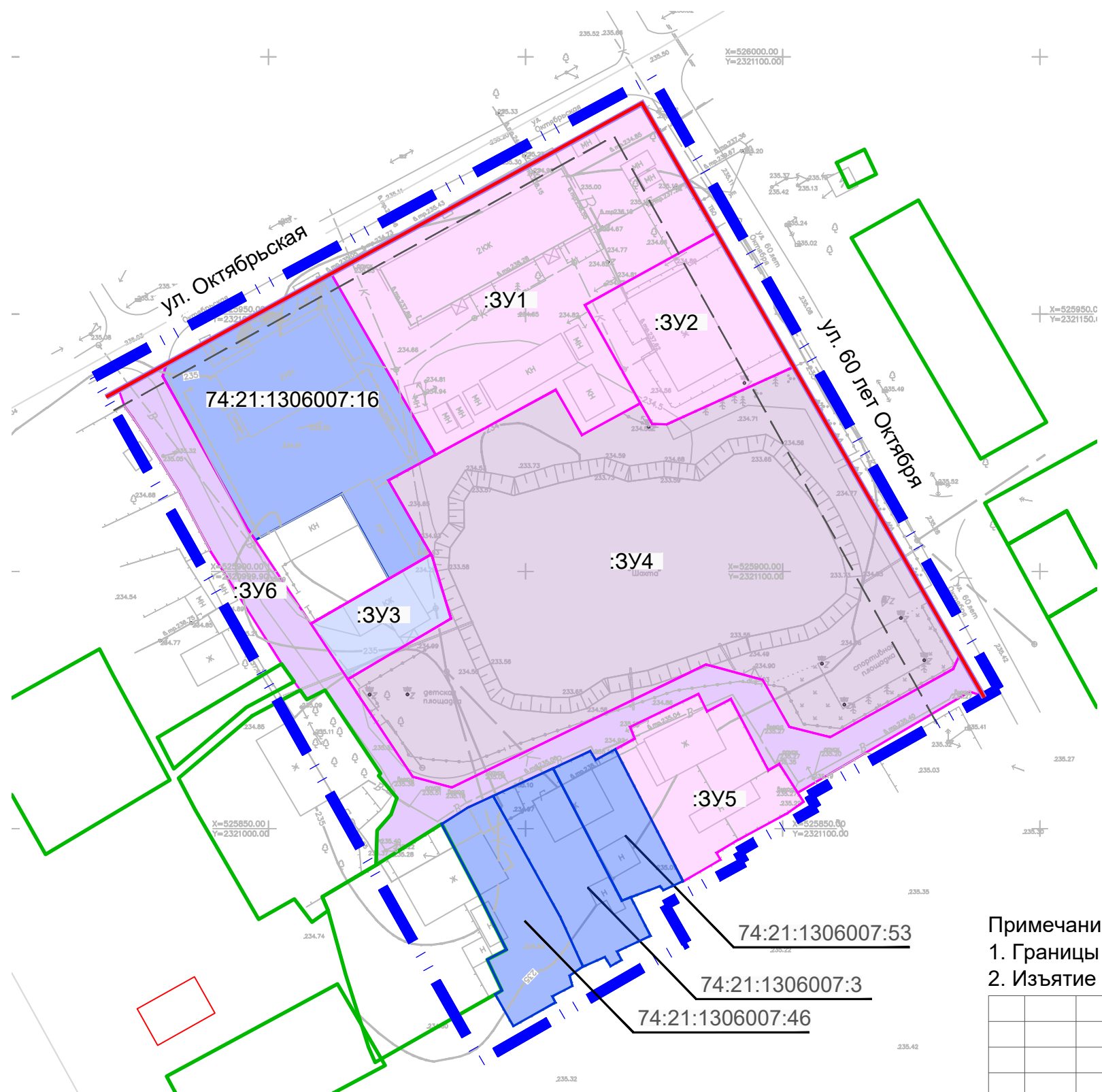


Е. П. Левашов

2020



ПРОЕКТ ПЛАНИРОВКИ И МЕЖЕВАНИЯ ТЕРРИТОРИИ ПЛОЩАДЬЮ 1,77 ГА ДЛЯ РАЗМЕЩЕНИЯ СКВЕРА ПО УЛ. ЧАПАЕВА В П. УВЕЛЬСКИЙ МУНИЦИПАЛЬНОГО РАЙОНА ЧЕЛЯБИНСКОЙ ОБЛАСТИ
ЧЕРТЕЖ МЕЖЕВАНИЯ ТЕРРИТОРИИ



УСЛОВНЫЕ ОБОЗНАЧЕНИЯ



Граница проекта межевания территории



Границы земельных участков, сведения о которых соответствуют сведениям из Единого Государственного реестра недвижимости



Устанавливаемые красные линии



Граница элемента планировочной структуры



Линия отступа от красных линий в целях определения мест допустимого размещения зданий, строений, сооружений



Образуемые земельные участки



Уточняемые земельные участки

Прочее:

:3У1

Условные номера образуемых земельных участков

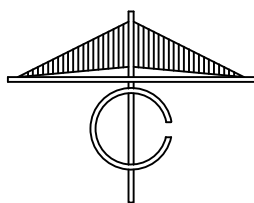
74:21:1306007:53

Условные номера уточняемых земельных участков

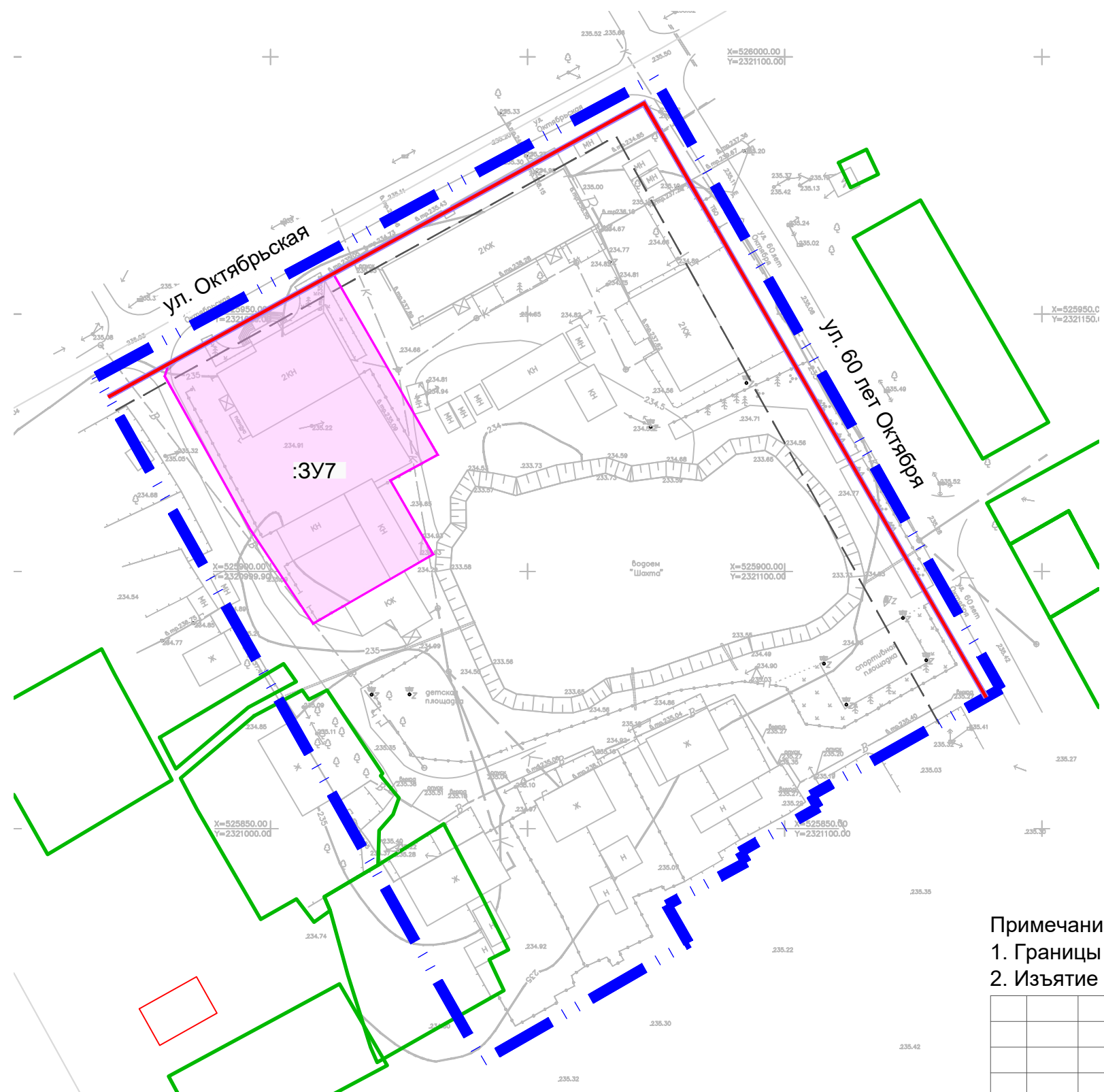
Примечание:

1. Границы публичных сервитутов проектом межевания не устанавливаются.
2. Изъятие земельных участков не предусмотрено.

					28R/20				
					ПРОЕКТ ПЛАНИРОВКИ И МЕЖЕВАНИЯ ТЕРРИТОРИИ ПЛОЩАДЬЮ 1,77 ГА ДЛЯ РАЗМЕЩЕНИЯ СКВЕРА ПО УЛ. ЧАПАЕВА В П. УВЕЛЬСКИЙ МУНИЦИПАЛЬНОГО РАЙОНА ЧЕЛЯБИНСКОЙ ОБЛАСТИ				
Изм.	№уч.	Лист	№док.	Подпись	Дата	ОСНОВНАЯ ЧАСТЬ	Стадия	Лист	Листов
							ПМТ	7.1	8
ГИП		Левашова Д.С.		<i>Левашова</i>		ЧЕРТЕЖ МЕЖЕВАНИЯ ТЕРРИТОРИИ М1:1000	<i>МПК "РЕСУРС"</i>		
Разработал		Федякова А.А.		<i>Федякова</i>					



ПРОЕКТ ПЛАНИРОВКИ И МЕЖЕВАНИЯ ТЕРРИТОРИИ ПЛОЩАДЬЮ 1,77 ГА ДЛЯ РАЗМЕЩЕНИЯ СКВЕРА ПО УЛ. ЧАПАЕВА В П. УВЕЛЬСКИЙ МУНИЦИПАЛЬНОГО РАЙОНА ЧЕЛЯБИНСКОЙ ОБЛАСТИ
ЧЕРТЕЖ МЕЖЕВАНИЯ ТЕРРИТОРИИ



УСЛОВНЫЕ ОБОЗНАЧЕНИЯ



Граница проекта межевания территории



Границы земельных участков, сведения о которых соответствуют сведениям из Единого Государственного реестра недвижимости



Устанавливаемые красные линии



Граница элемента планировочной структуры



Линия отступа от красных линий в целях определения мест допустимого размещения зданий, строений, сооружений



Образуемые земельные участки

Прочее:

:3У1

Условные номера образуемых земельных участков

Примечание:

1. Границы публичных сервитутов проектом межевания не устанавливаются.
2. Изъятие земельных участков не предусмотрено.

					28R/20					
					ПРОЕКТ ПЛАНИРОВКИ И МЕЖЕВАНИЯ ТЕРРИТОРИИ ПЛОЩАДЬЮ 1,77 ГА ДЛЯ РАЗМЕЩЕНИЯ СКВЕРА ПО УЛ. ЧАПАЕВА В П. УВЕЛЬСКИЙ МУНИЦИПАЛЬНОГО РАЙОНА ЧЕЛЯБИНСКОЙ ОБЛАСТИ					
Изм.	№уч.	Лист	№док.	Подпись	Дата	ОСНОВНАЯ ЧАСТЬ	Стадия	Лист	Листов	
							ПМТ	7.2	8	
					ЧЕРТЕЖ МЕЖЕВАНИЯ ТЕРРИТОРИИ М1:1000			МПК "РЕСУРС"		