

**ПОЛОВИНСКОЕ СЕЛЬСКОЕ ПОСЕЛЕНИЕ УВЕЛЬСКИЙ МУНИЦИПАЛЬНЫЙ РАЙОН
ЧЕЛЯБИНСКАЯ ОБЛАСТЬ**

ГЕНЕРАЛЬНЫЙ ПЛАН

КАРТА ПЛАНИРУЕМОГО РАЗМЕЩЕНИЯ ОБЪЕКТОВ МЕСТНОГО ЗНАЧЕНИЯ.
КАРТА ГРАНИЦ НАСЕЛЕННЫХ ПУНКТОВ.
КАРТА ФУНКЦИОНАЛЬНЫХ ЗОН.
д. ВОДОПОЙКА, д. ЛУГОВАЯ
М 1:5000

УСЛОВНЫЕ ОБОЗНАЧЕНИЯ:

ГРАНИЦЫ:

населенных пунктов, входящих в состав Половинского сельского поселения:

— существующие (стоящие на кадастровом учете)

земельных участков:

— по сведениям ЕГРН

ОБЪЕКТЫ МЕСТНОГО ЗНАЧЕНИЯ:

социальная инфраструктура:

сущ./проект.

- общеобразовательная организация
- детская образовательная организация
- организация дополнительного образования
- объект культурно-досугового (клубного) типа
- спортивный зал, спортивно-физкультурный комплекс
- спортивные сооружения
- лечебно-профилактическая медицинская организация (амбулатория)
- объекты торговли, общественного питания
- объекты информирования и оповещения

инженерная инфраструктура:

- артезианские скважины
- электроподстанции
- трансформаторная подстанция
- места размещения ТКО (подлежат ликвидации к 2020 г)
- объект размещения биологических отходов (скотомогильники, площадки складирования навоза)

транспортная инфраструктура:

- остановки общественного пассажирского транспорта
- улицы и дороги местного значения

производственные объекты:

- предприятия по разведке КРС

зоны с особыми условиями использования территории:

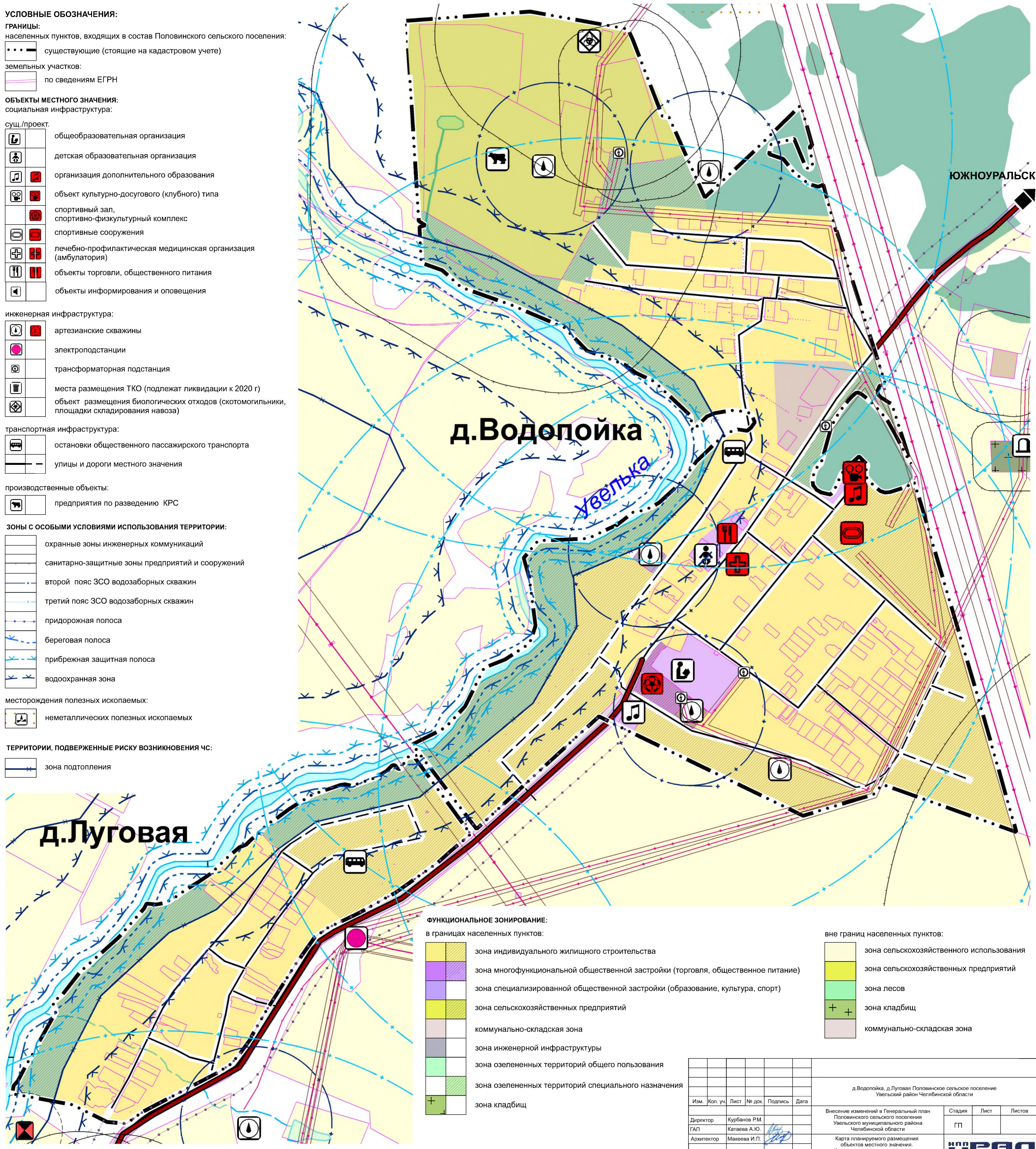
- охранные зоны инженерных коммуникаций
- санитарно-защитные зоны предприятий и сооружений
- второй пояс ЗСО водозаборных скважин
- третий пояс ЗСО водозаборных скважин
- придорожная полоса
- береговая полоса
- прибрежная защитная полоса
- водоохранная зона

месторождения полезных ископаемых:

- неметаллических полезных ископаемых

ТЕРРИТОРИИ, ПОДВЕРЖЕННЫЕ РИСКУ ВОЗНИКНОВЕНИЯ ЧС:

- зона подтопления



ФУНКЦИОНАЛЬНОЕ ЗОНИРОВАНИЕ:

в границах населенных пунктов:

- зона индивидуального жилищного строительства
- зона многофункциональной общественной застройки (торговля, общественное питание)
- зона специализированной общественной застройки (образование, культура, спорт)
- зона сельскохозяйственных предприятий
- коммунально-складская зона
- зона инженерной инфраструктуры
- зона озелененных территорий общего пользования
- зона озелененных территорий специального назначения
- зона кладбищ

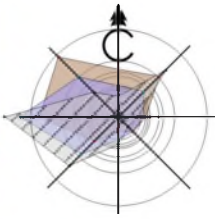
вне границ населенных пунктов:

- зона сельскохозяйственного использования
- зона сельскохозяйственных предприятий
- зона лесов
- зона кладбищ
- коммунально-складская зона

Изм.	Коп. уч.	Лист	№ док.	Подпись	Дата
Директор	Курбанов Р.М.				
ГАП	Катаева А.Ю.				
Архитектор	Макеева И.П.				

д. Водопойка, д. Луговая Половинское сельское поселение Увельский район Челябинской области					
Внесение изменений в Генеральный план Половинского сельского поселения Увельского муниципального района Челябинской области			Стадия	Лист	Листов
Карта планируемого размещения объектов местного значения. Карта границ населенных пунктов. Карта функциональных зон. М 1:5000			ГП		

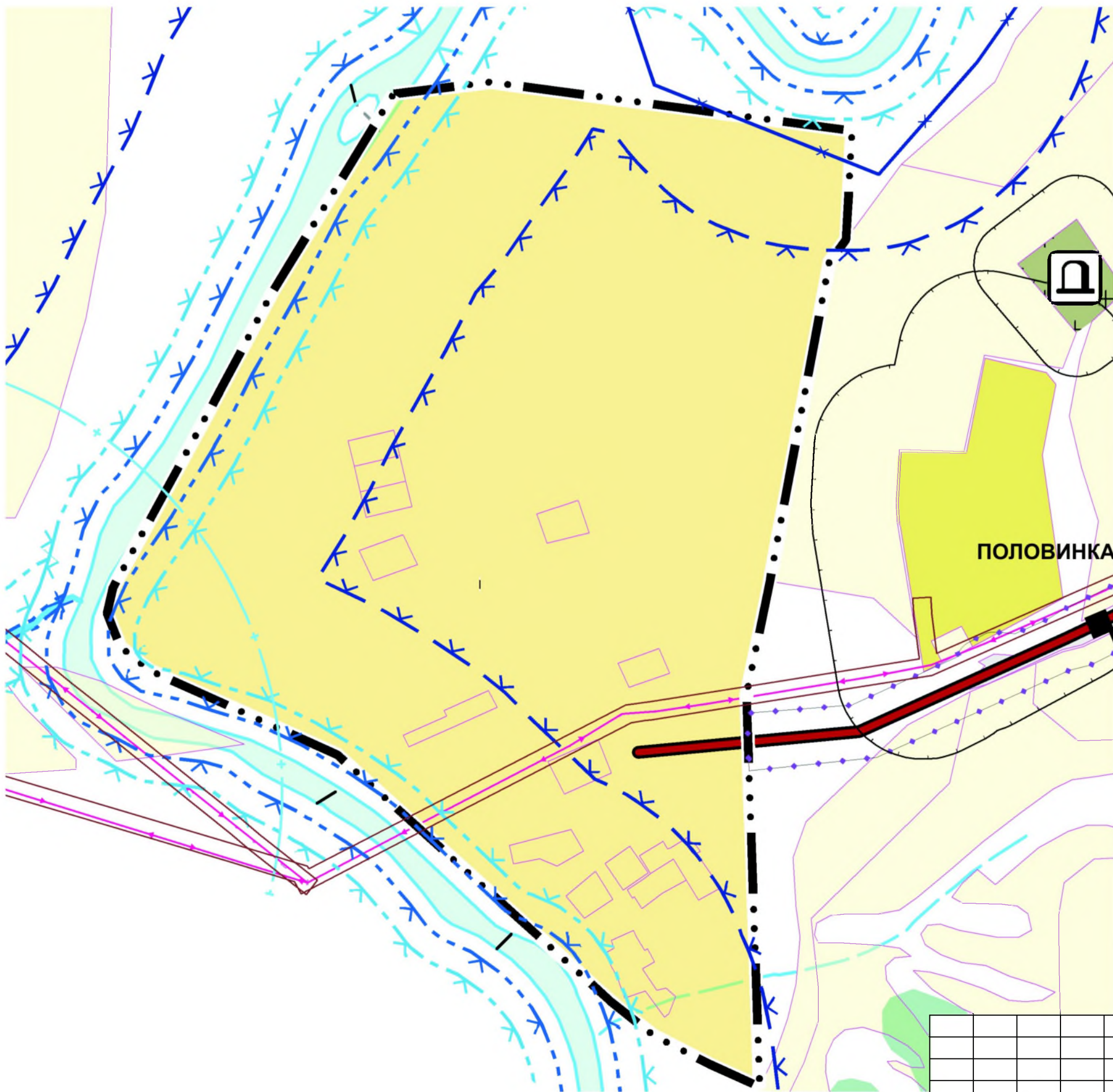




**ПОЛОВИНКОЕ СЕЛЬСКОЕ ПОСЕЛЕНИЕ УВЕЛЬСКИЙ МУНИЦИПАЛЬНЫЙ РАЙОН
ЧЕЛЯБИНСКАЯ ОБЛАСТЬ**

ГЕНЕРАЛЬНЫЙ ПЛАН

КАРТА ПЛАНИРУЕМОГО РАЗМЕЩЕНИЯ ОБЪЕКТОВ МЕСТНОГО ЗНАЧЕНИЯ.
КАРТА ГРАНИЦ НАСЕЛЕННЫХ ПУНКТОВ.
КАРТА ФУНКЦИОНАЛЬНЫХ ЗОН.
д.СОСНОВКА
М 1:5000



УСЛОВНЫЕ ОБОЗНАЧЕНИЯ:

ГРАНИЦЫ:

населенных пунктов, входящих в состав Половинского сельского поселения:

—•••— существующие (стоящие на кадастровом учете)

земельных участков:

— — по сведениям ЕГРН

ОБЪЕКТЫ МЕСТНОГО ЗНАЧЕНИЯ:

инженерная инфраструктура:

сущ./проект.

— — линии электропередачи

ОБЪЕКТЫ ФЕДЕРАЛЬНОГО И РЕГИОНАЛЬНОГО ЗНАЧЕНИЯ:

сущ./проект.

— — автодороги регионального значения

ЗОНЫ С ОСОБЫМИ УСЛОВИЯМИ ИСПОЛЬЗОВАНИЯ ТЕРРИТОРИИ:

- — охранные зоны инженерных коммуникаций
- — санитарно-защитные зоны предприятий и сооружений
- второй пояс ЗСО водозаборных скважин
- третий пояс ЗСО водозаборных скважин
- придорожная полоса
- береговая полоса

ФУНКЦИОНАЛЬНОЕ ЗОНИРОВАНИЕ:

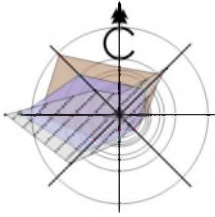
в границах населенных пунктов:

— — зона индивидуального жилищного строительства

вне границ населенных пунктов:

- — зона сельскохозяйственного использования
- — зона сельскохозяйственных предприятий
- — зона лесов
- + + — зона кладбищ

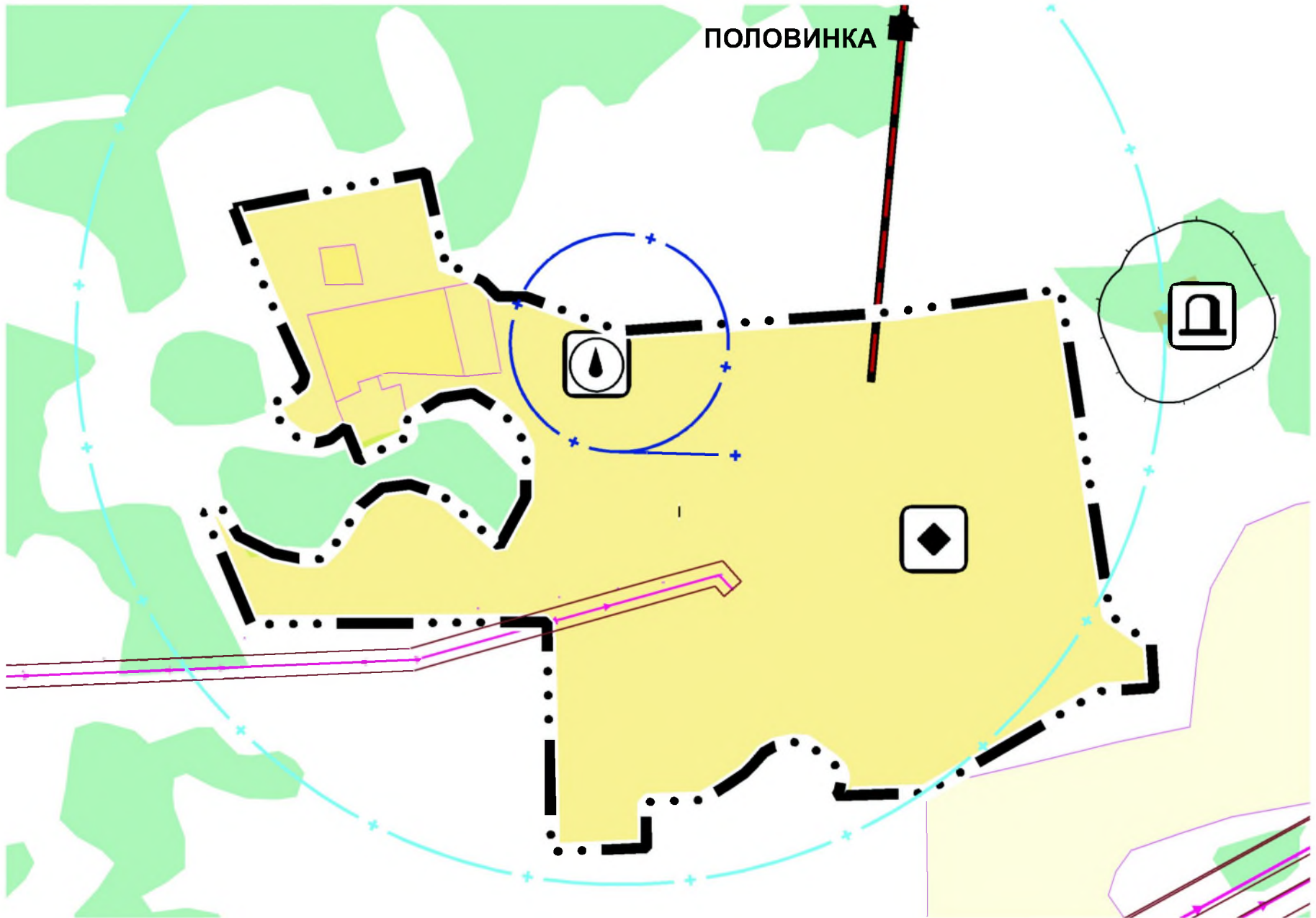
						с.Сосновка Половинское сельское поселение Увельский район Челябинской области			
Изм.	Кол. уч.	Лист	№ док.	Подпись	Дата	Внесение изменений в Генеральный план Половинского сельского поселения Увельского муниципального района Челябинской области	Стадия	Лист	Листов
Директор		Курбанов Р.М.					ГП		
ГАП		Катаева А.Ю.							
Архитектор		Макеева И.П.				Карта планируемого размещения объектов местного значения. Карта границ населенных пунктов. Карта функциональных зон. М 1:5000			



**ПОЛОВИНСКОЕ СЕЛЬСКОЕ ПОСЕЛЕНИЕ УВЕЛЬСКИЙ МУНИЦИПАЛЬНЫЙ РАЙОН
ЧЕЛЯБИНСКАЯ ОБЛАСТЬ**

ГЕНЕРАЛЬНЫЙ ПЛАН

КАРТА ПЛАНИРУЕМОГО РАЗМЕЩЕНИЯ ОБЪЕКТОВ МЕСТНОГО ЗНАЧЕНИЯ.
КАРТА ГРАНИЦ НАСЕЛЕННЫХ ПУНКТОВ.
КАРТА ФУНКЦИОНАЛЬНЫХ ЗОН.
пос.ДРУЖНЫЙ
М 1:5000



УСЛОВНЫЕ ОБОЗНАЧЕНИЯ:

ГРАНИЦЫ:

населенных пунктов, входящих в состав Половинского сельского поселения:

существующие (стоящие на кадастровом учете)

земельных участков:

по сведениям ЕГРН

ОБЪЕКТЫ МЕСТНОГО ЗНАЧЕНИЯ:

инженерная инфраструктура:
сущ./проект.

артезианские скважины
 ГРПШ
 линии электропередачи

ОБЪЕКТЫ ФЕДЕРАЛЬНОГО И РЕГИОНАЛЬНОГО ЗНАЧЕНИЯ:

автодороги местного значения

ЗОНЫ С ОСОБЫМИ УСЛОВИЯМИ ИСПОЛЬЗОВАНИЯ ТЕРРИТОРИИ:

охранные зоны инженерных коммуникаций
 санитарно-защитные полосы водоводов
 санитарно-защитные зоны предприятий и сооружений
 второй пояс ЗСО водозаборных скважин
 третий пояс ЗСО водозаборных скважин

ФУНКЦИОНАЛЬНОЕ ЗОНИРОВАНИЕ:

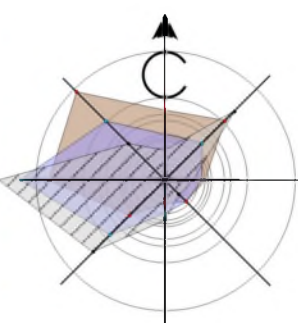
в границах населенных пунктов:

зона индивидуального жилищного строительства

вне границ населенных пунктов:

зона сельскохозяйственного использования
 зона лесов
 зона кладбищ

Изм.	Кол. уч.	Лист	№ док.	Подпись	Дата	пос.Дружный Половинское сельское поселение Увельский район Челябинской области			
						Внесение изменений в Генеральный план Половинского сельского поселения Увельского муниципального района Челябинской области	Стадия	Лист	Листов
Директор	Курбанов Р.М.						ГП		
ГАП	Катаева А.Ю.					Карта планируемого размещения объектов местного значения. Карта границ населенных пунктов. Карта функциональных зон. М 1:5000			
Архитектор	Макеева И.П.								



**ПОЛОВИНКОЕ СЕЛЬСКОЕ ПОСЕЛЕНИЕ УВЕЛЬСКИЙ МУНИЦИПАЛЬНЫЙ РАЙОН
ЧЕЛЯБИНСКАЯ ОБЛАСТЬ**

ГЕНЕРАЛЬНЫЙ ПЛАН

КАРТА ПЛАНИРУЕМОГО РАЗМЕЩЕНИЯ ОБЪЕКТОВ МЕСТНОГО ЗНАЧЕНИЯ.
КАРТА ГРАНИЦ НАСЕЛЕННЫХ ПУНКТОВ.
КАРТА ФУНКЦИОНАЛЬНЫХ ЗОН.
с. ПОЛОВИНКА
М 1:5000

УСЛОВНЫЕ ОБОЗНАЧЕНИЯ:

ГРАНИЦЫ:

населенных пунктов, входящих в состав Половинского сельского поселения:

••• существующие (стоящие на кадастровом учете)

земельных участков:

по сведениям ЕГРН

ОБЪЕКТЫ МЕСТНОГО ЗНАЧЕНИЯ:

социальная инфраструктура:

сущ./проект.

- общеобразовательная организация
- детская образовательная организация
- организация дополнительного образования
- объект культурно-досугового (клубного) типа
- спортивный зал, спортивно-физкультурный комплекс
- спортивные сооружения
- лечебно-профилактическая медицинская организация (амбулатория)
- объекты торговли, общественного питания
- объекты почтовой связи
- объекты обеспечения пожарной безопасности

инженерная инфраструктура:

- артезианские скважины
- очистные сооружения канализации
- электроподстанция
- трансформаторная подстанция
- места размещения ТКО (подлежат ликвидации к 2020 г)
- линии электропередачи

транспортная инфраструктура:

- остановки общественного пассажирского транспорта
- АЗС
- улицы и дороги местного значения

производственные объекты:

- предприятия по разведению КРС

зоны с особыми условиями использования территории:

- охранные зоны инженерных коммуникаций
- санитарно-защитные полосы водоводов
- санитарно-защитные зоны предприятий и сооружений
- второй пояс ЗСО водозаборных скважин
- третий пояс ЗСО водозаборных скважин
- придорожная полоса
- береговая полоса

месторождения полезных ископаемых:

- неметаллических полезных ископаемых

ОБЪЕКТЫ ФЕДЕРАЛЬНОГО И РЕГИОНАЛЬНОГО ЗНАЧЕНИЯ:

- автодороги федерального значения
- автодороги регионального значения
- автодороги местного значения

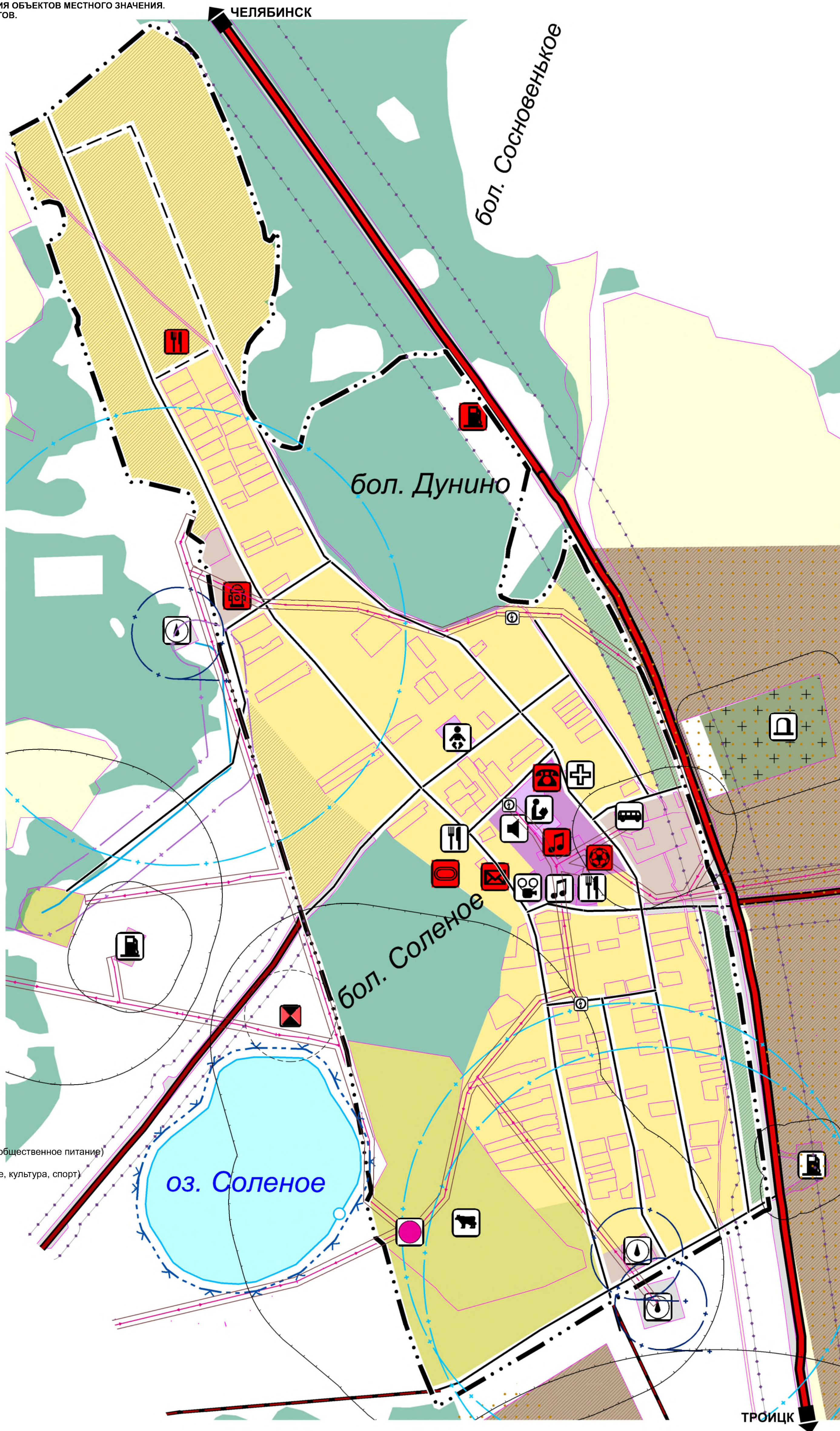
ФУНКЦИОНАЛЬНОЕ ЗОНИРОВАНИЕ:

в границах населенных пунктов:

- зона индивидуального жилищного строительства
- зона multifunctional public development (trade, public catering)
- зона специализированной общественной застройки (образование, культура, спорт)
- зона сельскохозяйственных предприятий
- коммунально-складская зона
- зона озелененных территорий общего пользования
- зона озелененных территорий специального назначения

вне границ населенных пунктов:

- зона сельскохозяйственного использования
- зона сельскохозяйственных предприятий
- зона промышленных предприятий
- зона лесов
- зона кладбищ
- производственная зона проектируемая



Изм.	Кол. уч.	Лист	№ док.	Подпись	Дата	с. Половинка Половинское сельское поселение Увельский район Челябинской области			
Директор	Курбанов Р.М.					Внесение изменений в Генеральный план Половинского сельского поселения Увельского муниципального района Челябинской области	Стадия	Лист	Листов
ГАП	Катаева А.Ю.						ГП		
Архитектор	Макеева И.П.								
						Карта планируемого размещения объектов местного значения. Карта границ населенных пунктов. Карта функциональных зон. М 1:5000			